

Beginn der Baustrecke, Bau-km 0+000,000

Ende der Baustrecke, Bau-km 0+195,000

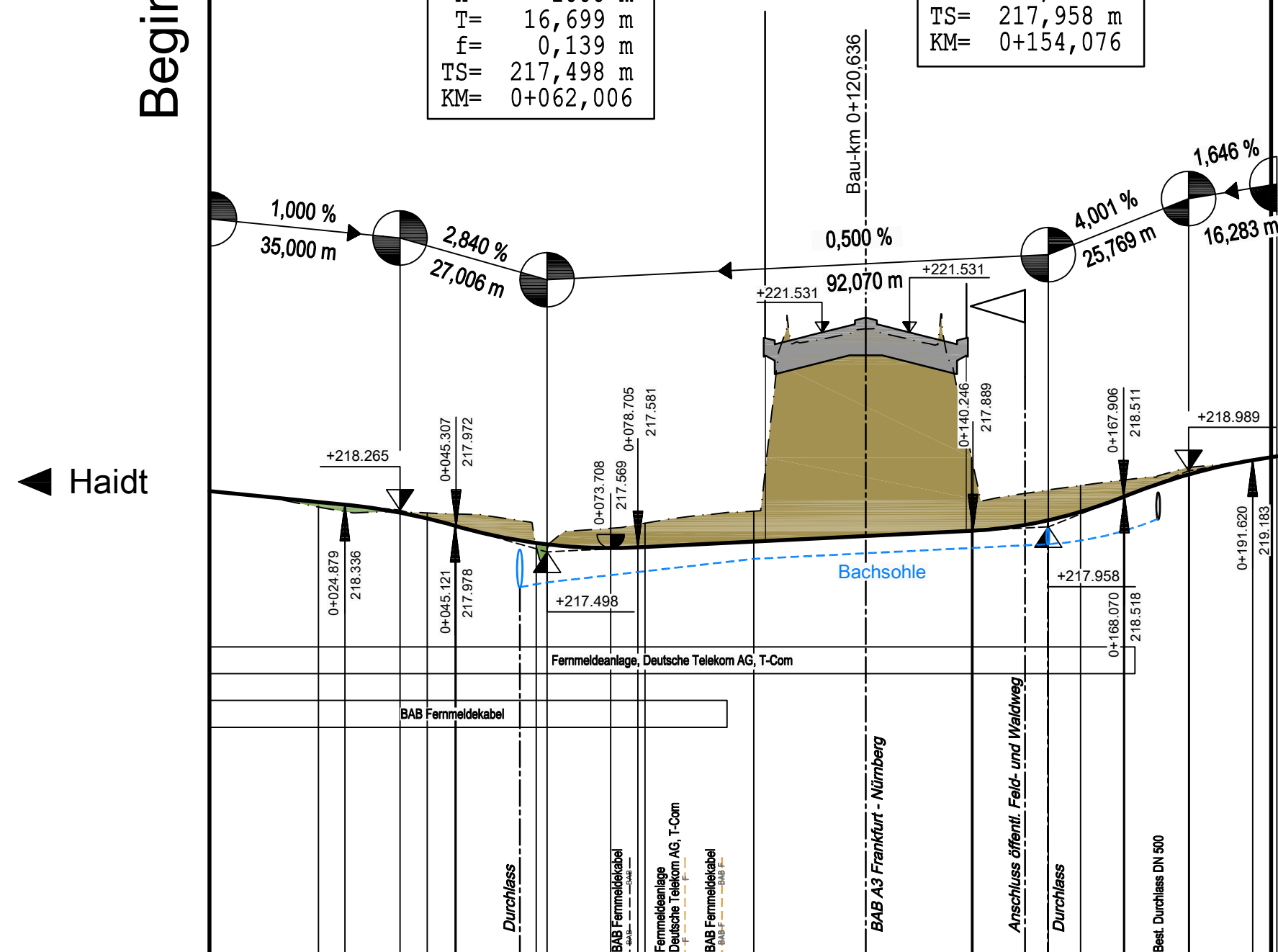
6227 657 / W03\_B313,872 (BW 313b)  
 Unterführung eines  
 Weges mit Bach (Neubau)  
 Bau-km ..... 313+872,009  
 Kr.-€ ..... 100,000 gon  
 L.W.-x/l ..... 4,00 m  
 L.H. .... ≥ 2,50 m  
 Br. zw. Gel. .... 37,70 m 36,50 m  
 Einwirkung ..... DIN Fb 101

H= 1100 m  
 T= 10,121 m  
 f= -0,047 m  
 TS= 218,265 m  
 KM= 0+035,000

H= 1000 m  
 T= 16,699 m  
 f= 0,139 m  
 TS= 217,498 m  
 KM= 0+062,006

H= 1000 m  
 T= 11,775 m  
 f= -0,069 m  
 TS= 218,989 m  
 KM= 0+179,845

H= 790 m  
 T= 13,830 m  
 f= 0,121 m  
 TS= 217,958 m  
 KM= 0+154,076



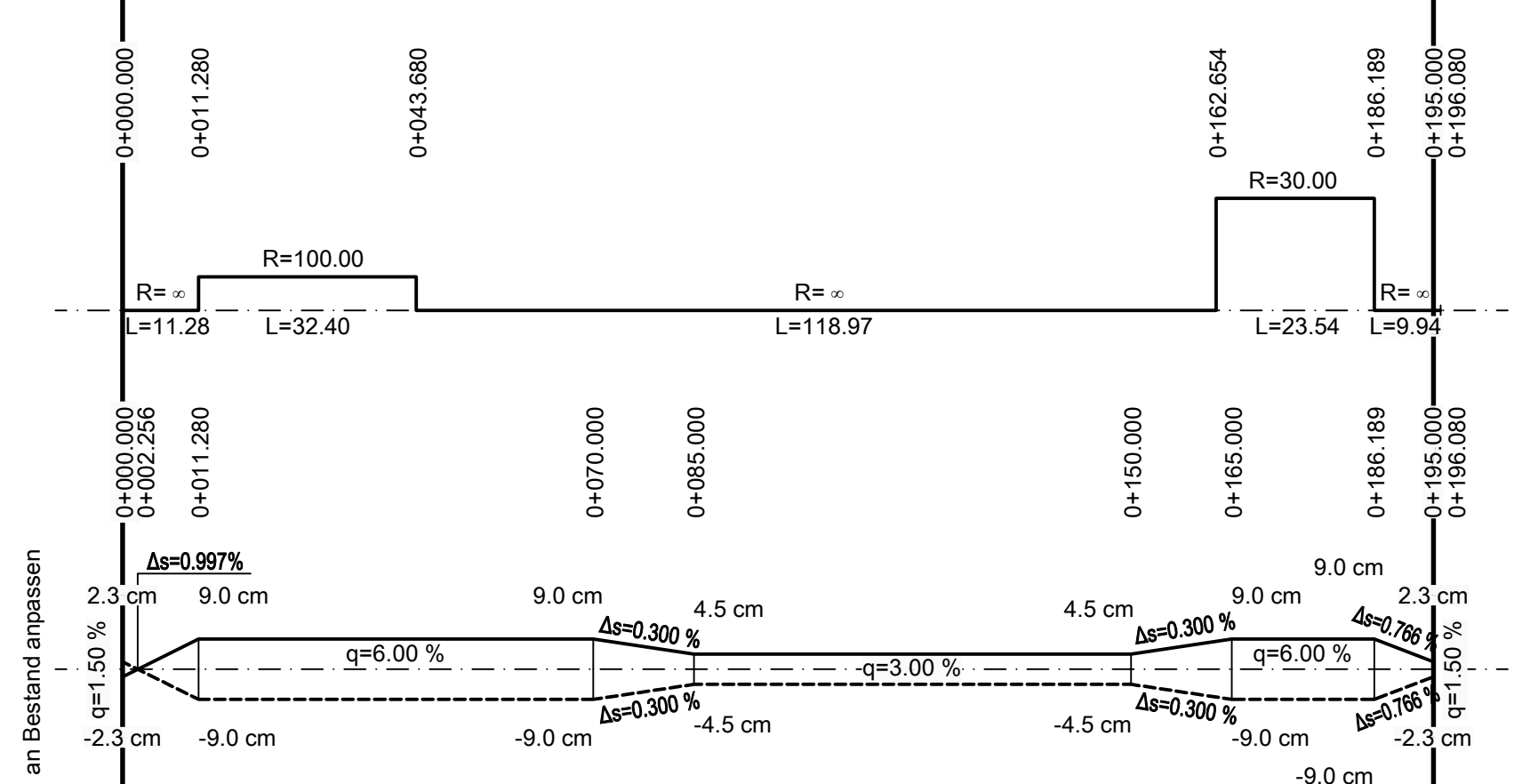
M = 1:1000/100  
 NN 210.00

Station	0+000	20+000	24+879	35+000	40+000	45+307	60+000	73+708	78+705	80+000	0+000	20+000	40+000	54+076	60+000	67+906	78+845	80+000	91+620	95+000	96+080
Gradiente ①	218,615	218,415	218,366	218,218	218,111	217,972	217,657	217,569	217,581	217,588	217,688	217,788	218,232	218,079	218,235	218,511	218,920	218,924	219,183	219,238	219,256
Gelände ②	218,615	218,322	218,366	218,215	218,111	217,972	217,595	218,025	218,025	218,025	218,249	221,591	219,232	218,720	218,235	218,511	219,056	218,924	219,236	219,238	219,256

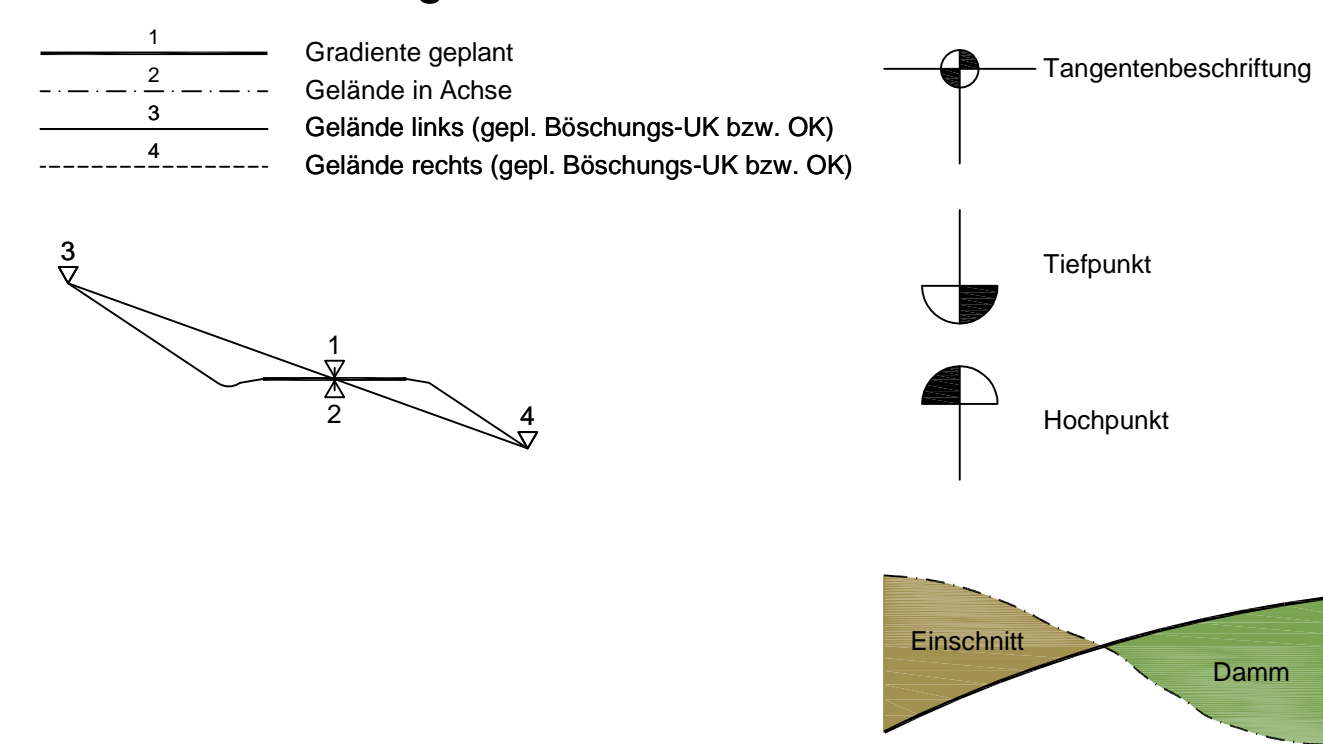
Bau-km 0+000 0+100

Rechtskurve  
 Krümmungsband  
 Maßstab = 500/R (cm)  
 Linkskurve

Querneigungsband  
 auf 3.00/2 m bezogen  
 rechter Rand  
 linker Rand



Zeichenerklärung



Planänderung vom 30.09.2015 ersetzt Unterlage 8.4 Blatt 8

Nr.	Art der Änderung	Datum	Name
1	Änderung Bauwerksabmessungen, Gradientenabsenkung	30.09.15	Starke

Entwurfsbearbeitung: **Hyder Consulting GmbH**  
 Deutschland  
 Weiße Steige 10  
 73431 Aalen  
 Tel.: (07361) 52 498-0  
 Fax: (07361) 52 498-77  
 www.hyderconsulting.de

Datum	Zeichen
bearbeitet 30.09.2015	Sta
gezeichnet 30.09.2015	Sta
geprüft 30.09.2015	Hi

Aalen, den 30.09.2015

Freistaat Bayern  
 Autobahndirektion Nordbayern  
 Flaschenhofstraße 55, 90402 Nürnberg  
 TEL: 09114621-01, FAX: 09114621-456, E-MAIL: poststelle@abdnrb.bayern.de

Unterlage	Blatt Nr.	Datum	Zeichen
8.4	8EE		

**Planfeststellung**  
 BAB A3 Frankfurt - Nürnberg  
 östlich Mainbrücke Dettelbach - westlich AS Wiesentheid  
 6-streifiger Ausbau  
 von Bau-km 306+200 bis Bau-km 318+582,953

**Höhenplan**  
 6227 657 / W03\_B313,872 ( BW 313b)  
 Weg mit Bach  
 Maßstab 1 : 1.000 / 100

Aufgestellt: Nürnberg, den 29.07.2011 / 30.09.2015  
 Autobahndirektion Nordbayern  
 Kaiser, Baudirektor

Projekt: DD000231 Datum: 08\_4-8 Höhenplan BW313b.plt

Dieser Plan ist ohne vorherige Genehmigung des Ersetztes nicht  
 weiterzugeben. Die Weitergabe ist strafbar. Die Verantwortung  
 genützt werden, als für das, dass auf dem Plankopf/Ebeneff ausgewiesen ist.